




# F.1. DUSP+PDPS

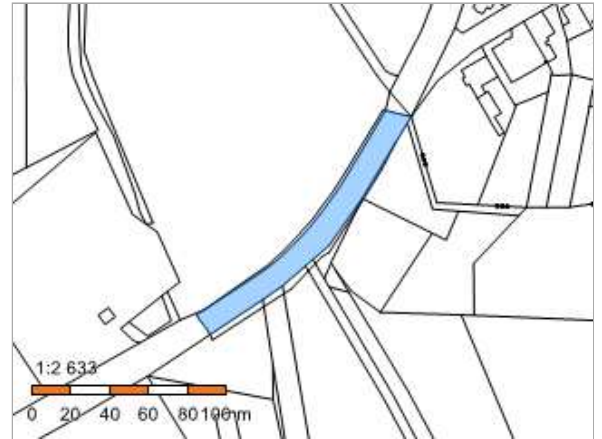
SOUŘADNICOVÝ SYSTÉM: S-JTSK  
VÝŠKOVÝ SYSTÉM: BpV

KRESLIL:	KOLEKTIV		 FÖRSTEROVA Č.P. 175, 566 01 VYSOKÉ MÝTO EMAIL.: MDS@MDSPROJEKT.CZ	
ZPRACOVAL:	ING. FRANTIŠEK DOUBRAVSKÝ			
TECHNICKÁ KONTROLA:	ING. JAN BURSA			
ZODPOVĚDNÝ PROJEKTANT:	ING. JAN BURSA			
HLAVNÍ PROJEKTANT:	ING. FRANTIŠEK DOUBRAVSKÝ			
KRAJ: KRÁLOVÉHRADECKÝ	OKRES: HRADEC KRÁLOVÉ	OBEC: HOLOHLAVY, ČERNOŽICE	STUPEŇ:	DUSP, PDPS
INVESTOR: ŘEDITELSTVÍ SILNIC A DÁLNIC ČR, SPRÁVA HRADEC KRÁLOVÉ			ZAK.ČÍSLO:	2788-22-3
AKCE: 1/33 ČERNOŽICE, MOST EV. Č. 33-008 (DUSP + PDPS + IČ + AD) OBJEKT: F.1. ZÁBOROVÝ ELABORÁT			ARCHIVNÍ ČÍSLO:	2788
			DATUM:	06/2023
			FORMÁT:	
			MĚŘÍTKO:	-
OBSAH: INFORMACE O POZEMCÍCH			ČÍSLO SOUPRAVY:	ČÍSLO PŘÍLOHY: F.1.4.



## Informace o pozemku

Parcelní číslo:	<a href="#">st. 525</a>
Obec:	<a href="#">Holohlavy_[570028]</a>
Katastrální území:	<a href="#">Holohlavy_[641294]</a>
Číslo LV:	<a href="#">520</a>
Výměra [m <sup>2</sup> ]:	1882
Typ parcely:	Parcela katastru nemovitostí
Mapový list:	<a href="#">DKM</a>
Určení výměry:	Ze souřadnic v S-JTSK
Druh pozemku:	zastavěná plocha a nádvoří
Stavba na pozemku:	<a href="#">vod. dílo, hráz ohrazující umělou vodní nádrž</a>



## Vlastníci, jiní oprávnění

Vlastnické právo	Podíl
Česká republika	
Příslušnost hospodařit s majetkem státu	Podíl
Ředitelství silnic a dálnic ČR, Na Pankráci 546/56, Nusle, 14000 Praha 4	

## Způsob ochrany nemovitosti

Nejsou evidovány žádné způsoby ochrany.

## Seznam BPEJ

Parcela nemá evidované BPEJ.

## Omezení vlastnického práva

Nejsou evidována žádná omezení.

## Jiné zápisy

Typ
Zahájení exekuce - Ředitelství silnic a dálnic ČR

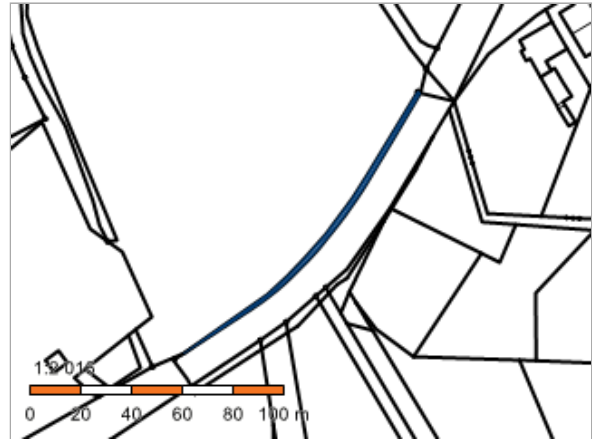
📌 Řízení, v rámci kterých byl k nemovitosti zapsán cenový údaj

Nemovitost je v územním obvodu, kde státní správu katastru nemovitostí ČR vykonává [Katastrální úřad pro Královéhradecký kraj, Katastrální pracoviště Hradec Králové](#)

Zobrazené údaje mají informativní charakter. Platnost dat k 15.03.2023 16:00.

## Informace o pozemku

Parcelní číslo:	<a href="#">st. 524</a>
Obec:	<a href="#">Holohlavy_[570028]</a>
Katastrální území:	<a href="#">Holohlavy_[641294]</a>
Číslo LV:	<a href="#">365</a>
Výměra [m <sup>2</sup> ]:	172
Typ parcely:	Parcela katastru nemovitostí
Mapový list:	<a href="#">DKM</a>
Určení výměry:	Ze souřadnic v S-JTSK
Druh pozemku:	zastavěná plocha a nádvoří
Stavba na pozemku:	<a href="#">vod. dílo, hráz ohrazující umělou vodní nádrž</a>



## Vlastníci, jiní oprávnění

### Vlastnické právo

Podíl

Rybářství Chlumeck nad Cidlinou, a.s., Boženy Němcové 711, Chlumeck nad Cidlinou IV, 50351 Chlumeck nad Cidlinou

## Způsob ochrany nemovitosti

Nejsou evidovány žádné způsoby ochrany.

## Seznam BPEJ

Parcela nemá evidované BPEJ.

## Omezení vlastnického práva

Nejsou evidována žádná omezení.

## Jiné zápisy

Nejsou evidovány žádné jiné zápisy.

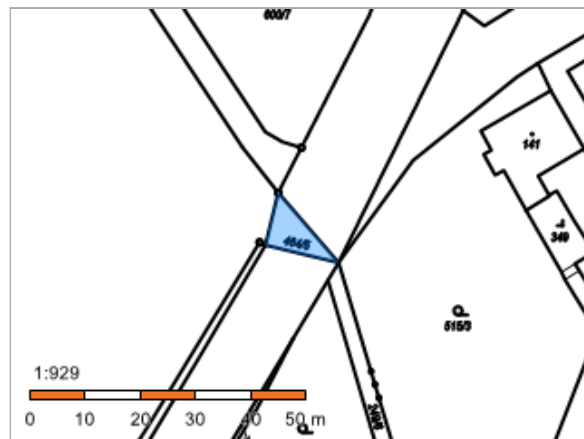
📍 Řízení, v rámci kterých byl k nemovitosti zapsán cenový údaj

Nemovitost je v územním obvodu, kde státní správu katastru nemovitostí ČR vykonává [Katastrální úřad pro Královéhradecký kraj, Katastrální pracoviště Hradec Králové](#)

Zobrazené údaje mají informativní charakter. Platnost dat k 15.03.2023 16:00.

## Informace o pozemku

Parcelní číslo:	<a href="#">464/5</a>
Obec:	<a href="#">Holohlavy_[570028]</a>
Katastrální území:	<a href="#">Holohlavy_[641294]</a>
Číslo LV:	<a href="#">520</a>
Výměra [m <sup>2</sup> ]:	66
Typ parcely:	Parcela katastru nemovitostí
Mapový list:	<a href="#">DKM</a>
Určení výměry:	Ze souřadnic v S-JTSK
Způsob využití:	silnice
Druh pozemku:	ostatní plocha



## Vlastníci, jiní oprávnění

Vlastnické právo	Podíl
Česká republika	
Příslušnost hospodařit s majetkem státu	Podíl
Ředitelství silnic a dálnic ČR, Na Pankráci 546/56, Nusle, 14000 Praha 4	

## Způsob ochrany nemovitosti

Nejsou evidovány žádné způsoby ochrany.

## Seznam BPEJ

Parcela nemá evidované BPEJ.

## Omezení vlastnického práva

Nejsou evidována žádná omezení.

## Jiné zápisy

Typ
Zahájení exekuce - Ředitelství silnic a dálnic ČR

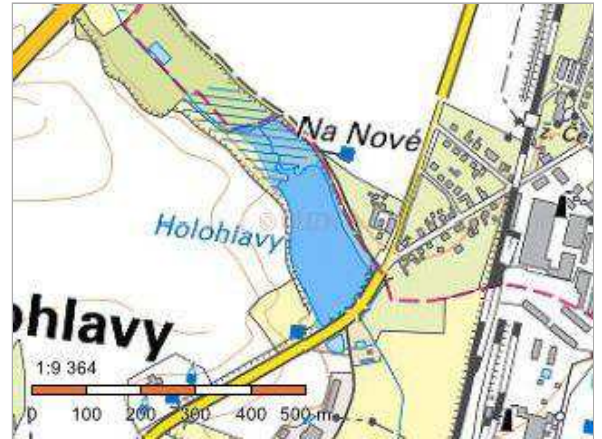
📍 Řízení, v rámci kterých byl k nemovitosti zapsán cenový údaj

Nemovitost je v územním obvodu, kde státní správu katastru nemovitostí ČR vykonává [Katastrální úřad pro Královéhradecký kraj, Katastrální pracoviště Hradec Králové](#)

Zobrazené údaje mají informativní charakter. Platnost dat k 15.03.2023 16:00.

## Informace o pozemku

Parcelní číslo:	<a href="#">265</a>
Obec:	<a href="#">Holohlavy_[570028]</a>
Katastrální území:	<a href="#">Holohlavy_[641294]</a>
Číslo LV:	<a href="#">365</a>
Výměra [m <sup>2</sup> ]:	39070
Typ parcely:	Parcela katastru nemovitostí
Mapový list:	<a href="#">DKM</a>
Určení výměry:	Ze souřadnic v S-JTSK
Způsob využití:	rybník
Druh pozemku:	vodní plocha



## Vlastníci, jiní oprávnění

### Vlastnické právo

Podíl

Rybářství Chlumec nad Cidlinou, a.s., Boženy Němcové 711, Chlumec nad Cidlinou IV, 50351 Chlumec nad Cidlinou

## Způsob ochrany nemovitosti

Nejsou evidovány žádné způsoby ochrany.

## Seznam BPEJ

Parcela nemá evidované BPEJ.

## Omezení vlastnického práva

Nejsou evidována žádná omezení.

## Jiné zápisy

Nejsou evidovány žádné jiné zápisy.

✚ Řízení, v rámci kterých byl k nemovitosti zapsán cenový údaj

Nejsou evidována žádná řízení, v rámci kterých byl zapsán cenový údaj k nemovitosti.

Nemovitost je v územním obvodu, kde státní správu katastru nemovitostí ČR vykonává [Katastrální úřad pro Královéhradecký kraj, Katastrální pracoviště Hradec Králové](#)

Zobrazené údaje mají informativní charakter. Platnost dat k 15.03.2023 16:00.

## Informace o pozemku

Parcelní číslo:	<a href="#">731/1</a>
Obec:	<a href="#">Černožice [569925]</a>
Katastrální území:	<a href="#">Černožice nad Labem [620629]</a>
Číslo LV:	<a href="#">411</a>
Výměra [m <sup>2</sup> ]:	17454
Typ parcely:	Parcela katastru nemovitostí
Mapový list:	<a href="#">DKM</a>
Určení výměry:	Graficky nebo v digitalizované mapě
Způsob využití:	silnice
Druh pozemku:	ostatní plocha



## Vlastníci, jiní oprávnění

Vlastnické právo	Podíl
Česká republika	
Příslušnost hospodařit s majetkem státu	Podíl
Ředitelství silnic a dálnic ČR, Na Pankráci 546/56, Nusle, 14000 Praha 4	

## Způsob ochrany nemovitosti

Nejsou evidovány žádné způsoby ochrany.

## Seznam BPEJ

Parcela nemá evidované BPEJ.

## Omezení vlastnického práva

Typ
Věcné břemeno (podle listiny)

## Jiné zápisy

Typ
Zahájení exekuce - Ředitelství silnic a dálnic ČR

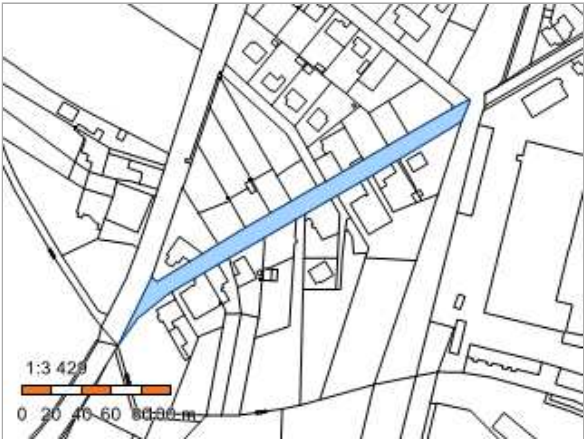
📍 Řízení, v rámci kterých byl k nemovitosti zapsán cenový údaj

Nemovitost je v územním obvodu, kde státní správu katastru nemovitostí ČR vykonává [Katastrální úřad pro Královéhradecký kraj, Katastrální pracoviště Hradec Králové](#)

Zobrazené údaje mají informativní charakter. Platnost dat k 15.03.2023 16:00.

## Informace o pozemku

Parcelní číslo:	<a href="#">729/1</a>
Obec:	<a href="#">Černožice [569925]</a>
Katastrální území:	<a href="#">Černožice nad Labem [620629]</a>
Číslo LV:	<a href="#">428</a>
Výměra [m <sup>2</sup> ]:	3031
Typ parcely:	Parcela katastru nemovitostí
Mapový list:	<a href="#">DKM</a>
Určení výměry:	Ze souřadnic v S-JTSK
Způsob využití:	silnice
Druh pozemku:	ostatní plocha



## Vlastníci, jiní oprávnění

Vlastnické právo	Podíl
Královéhradecký kraj, Pivovarské náměstí 1245/2, 50003 Hradec Králové	
Hospodaření se svěřeným majetkem kraje	Podíl
Správa silnic Královéhradeckého kraje, Na Okrouhlíku 1371/30, Pražské Předměstí, 50002 Hradec Králové	

## Způsob ochrany nemovitosti

Nejsou evidovány žádné způsoby ochrany.

## Seznam BPEJ

Parcela nemá evidované BPEJ.

## Omezení vlastnického práva

Typ
Věcné břemeno (podle listiny)

## Jiné zápisy

Nejsou evidovány žádné jiné zápisy.


📍 Řízení, v rámci kterých byl k nemovitosti zapsán cenový údaj


Nemovitost je v územním obvodu, kde státní správu katastru nemovitostí ČR vykonává [Katastrální úřad pro Královéhradecký kraj, Katastrální pracoviště Hradec Králové](#)

Zobrazené údaje mají informativní charakter. Platnost dat k 15.03.2023 16:00.



## Informace o pozemku

Parcelní číslo: [515/3](#) 

Obec: [Černožice \[569925\]](#) 

Katastrální území: [Černožice nad Labem \[620629\]](#)

Číslo LV: [126](#)

Výměra [m<sup>2</sup>]: 2394

Typ parcely: Parcela katastru nemovitostí

Mapový list: [DKM](#)

Určení výměry: Ze souřadnic v S-JTSK

Druh pozemku: zahrada



## Vlastníci, jiní oprávnění

Vlastnické právo

Podíl

Souček Pavel, Hradecká 125, 50304 Černožice

## Způsob ochrany nemovitosti

Název

zemědělský půdní fond

## Seznam BPEJ

BPEJ      Výměra

[35600](#)  2394

## Omezení vlastnického práva


Typ

Věcné břemeno (podle listiny)

## Jiné zápisy

Nejsou evidovány žádné jiné zápisy.

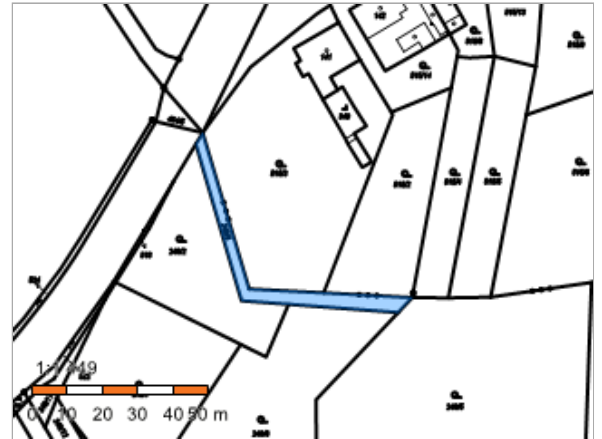
 Řízení, v rámci kterých byl k nemovitosti zapsán cenový údaj

Nemovitost je v územním obvodu, kde státní správu katastru nemovitostí ČR vykonává [Katastrální úřad pro Královéhradecký kraj, Katastrální pracoviště Hradec Králové](#) 

Zobrazené údaje mají informativní charakter. Platnost dat k 15.03.2023 16:00.

## Informace o pozemku

Parcelní číslo:	<a href="#">249/6</a>
Obec:	<a href="#">Holohlavy_[570028]</a>
Katastrální území:	<a href="#">Holohlavy_[641294]</a>
Číslo LV:	<a href="#">172</a>
Výměra [m <sup>2</sup> ]:	312
Typ parcely:	Parcela katastru nemovitostí
Mapový list:	<a href="#">DKM</a>
Určení výměry:	Ze souřadnic v S-JTSK
Způsob využití:	ostatní komunikace
Druh pozemku:	ostatní plocha



## Vlastníci, jiní oprávnění

### Vlastnické právo

Podíl

Dunas Karel, Fučíkova 450, 50303 Smiřice

## Způsob ochrany nemovitosti

Nejsou evidovány žádné způsoby ochrany.

## Seznam BPEJ

Parcela nemá evidované BPEJ.

## Omezení vlastnického práva

Nejsou evidována žádná omezení.

## Jiné zápisy

Nejsou evidovány žádné jiné zápisy.

📍 Řízení, v rámci kterých byl k nemovitosti zapsán cenový údaj

Nemovitost je v územním obvodu, kde státní správu katastru nemovitostí ČR vykonává [Katastrální úřad pro Královéhradecký kraj, Katastrální pracoviště Hradec Králové](#)

Zobrazené údaje mají informativní charakter. Platnost dat k 15.03.2023 16:00.

## Informace o pozemku

Parcelní číslo:	<a href="#">249/2</a>
Obec:	<a href="#">Holohlavy_[570028]</a>
Katastrální území:	<a href="#">Holohlavy_[641294]</a>
Číslo LV:	<a href="#">172</a>
Výměra [m <sup>2</sup> ]:	1110
Typ parcely:	Parcela katastru nemovitostí
Mapový list:	<a href="#">DKM</a>
Určení výměry:	Ze souřadnic v S-JTSK
Druh pozemku:	zahrada



## Vlastníci, jiní oprávnění

Vlastnické právo	Podíl
Dunas Karel, Fučíkova 450, 50303 Smiřice	

## Způsob ochrany nemovitosti

Název
zemědělský půdní fond

## Seznam BPEJ

BPEJ	Výměra
<a href="#">35600</a>	1110

## Omezení vlastnického práva

Typ
Věcné břemeno (podle listiny)

## Jiné zápisy

Nejsou evidovány žádné jiné zápisy.

📍 Řízení, v rámci kterých byl k nemovitosti zapsán cenový údaj

Nemovitost je v územním obvodu, kde státní správu katastru nemovitostí ČR vykonává [Katastrální úřad pro Královéhradecký kraj, Katastrální pracoviště Hradec Králové](#)

Zobrazené údaje mají informativní charakter. Platnost dat k 15.03.2023 16:00.

## Informace o pozemku

Parcelní číslo:	<a href="#">st. 518</a>
Obec:	<a href="#">Holohlavy_[570028]</a>
Katastrální území:	<a href="#">Holohlavy_[641294]</a>
Číslo LV:	<a href="#">172</a>
Výměra [m <sup>2</sup> ]:	23
Typ parcely:	Parcela katastru nemovitostí
Mapový list:	<a href="#">DKM</a>
Určení výměry:	Ze souřadnic v S-JTSK
Druh pozemku:	zastavěná plocha a nádvoří
Stavba na pozemku:	<a href="#">vod. dílo, hráz ohrazující umělou vodní nádrž</a>



## Vlastníci, jiní oprávnění

### Vlastnické právo

Podíl

Dunas Karel, Fučíkova 450, 50303 Smiřice

## Způsob ochrany nemovitosti

Nejsou evidovány žádné způsoby ochrany.

## Seznam BPEJ

Parcela nemá evidované BPEJ.

## Omezení vlastnického práva

Nejsou evidována žádná omezení.

## Jiné zápisy

Nejsou evidovány žádné jiné zápisy.

📍 Řízení, v rámci kterých byl k nemovitosti zapsán cenový údaj

Nemovitost je v územním obvodu, kde státní správu katastru nemovitostí ČR vykonává [Katastrální úřad pro Královéhradecký kraj, Katastrální pracoviště Hradec Králové](#)

Zobrazené údaje mají informativní charakter. Platnost dat k 15.03.2023 16:00.